SITUACION ACTUAL
ESCALA 1 : 2000



SERVICIO DE IMPUESTOS INTERNOS
DIRECCIÓN REGIONAL VALPARAÍSO
DEPARTAMENTO DE AVALUACIONES
833989
N° DE CERTIFICADO O AUTORIZACIÓN
FECHA: 27-08-20
DIRECCIÓN REGIONAL VALPARAÍSO
COMUNA: STO DOMINGO
FIRMA Y TIMBRE FUNCIONARIO SII

CUADRO DE SUPERFICIES		
PARCELA	SUP.SERV. (m²) ANCHO 6 metros	SUP. TOTAL (m²)
1	226	5196
2	638	5200
3	638	5200
4	638	5200
5	638	5200
6	638	5200
7		5897
8		5408
9	114	5180
10	114	5180
11	114	5180
12	530	5180
13	530	5180
14	117	5340
15	1046	5250
16	114	5187
17	114	5187
18	114	5187
19	114	5187
20	114	5187
21		5430
22		5048
23	244	5051
24	238	5050
25	235	5075
26	227	5025
27	626	5077
28	515	5126
TOTALES	8636	145800

SITUACION PROPUESTA
ESCALA 1 : 1000

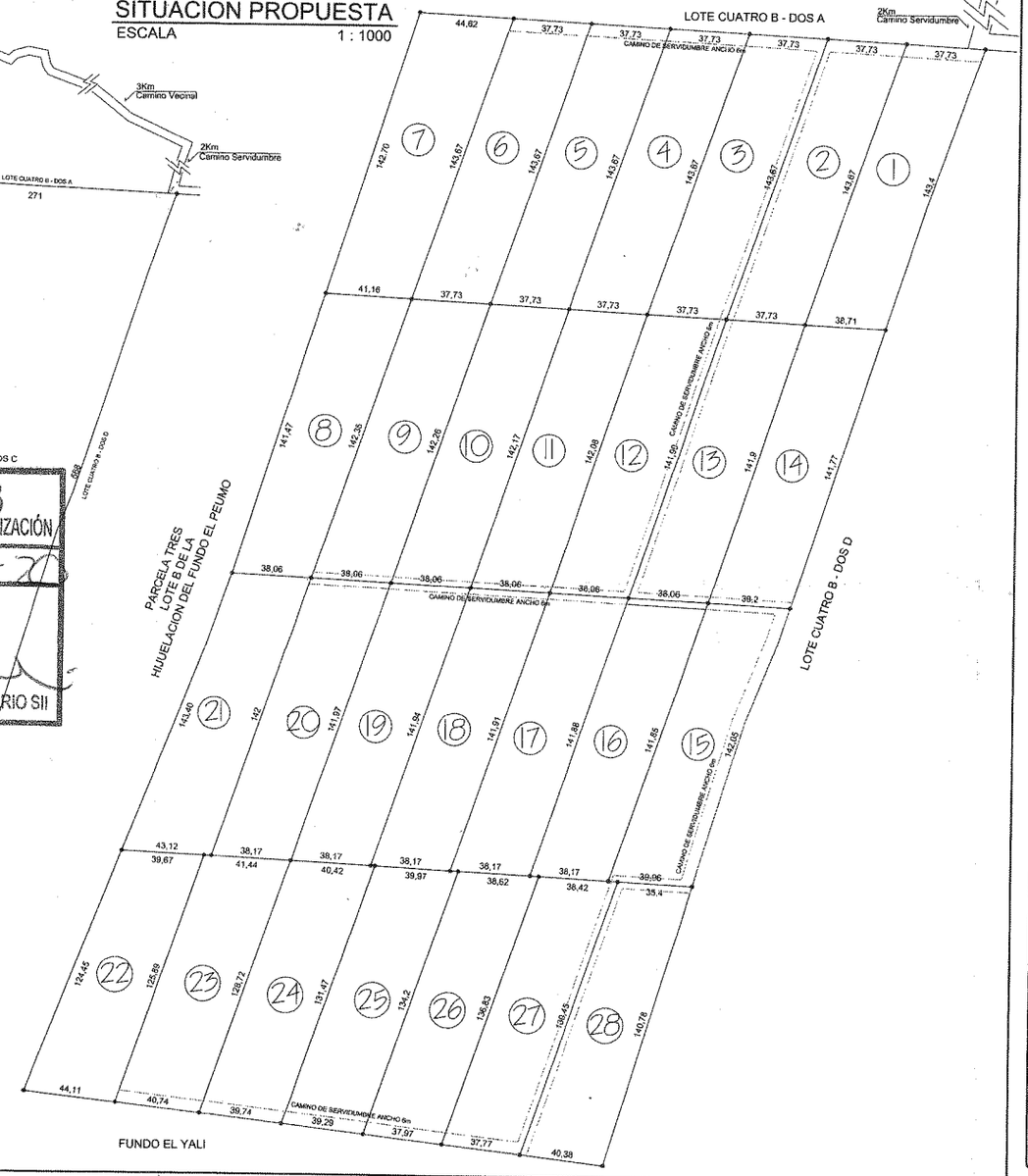

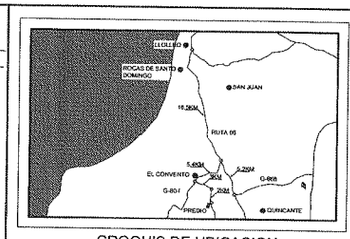

CROQUIS DE UBICACION
SIN ESCALA

El Servicio Agrícola y Ganadero certifica que los datos involucrados de la solicitud o informe en el anverso, fueron ingresados en nuestro sistema y que el número de SAG asignado, no significan por certificar, autorizado, aprobado o SAG asignado, ni responsabilizarse de la veracidad, autenticidad, exactitud o cualquier otra información por el adjunta.
JEFE DE OFICINA: SERGIO ANTONIO FIGUEROA GOMEZ
Certificado: 1556 / 2020
En: San Antonio, 22 de Julio de 2020
Este certificado es válido condicionado a la data de la presente información.
SERVICIO AGRICOLA Y GANADERO
JEFE OFICINA
SERGIO ANTONIO FIGUEROA GOMEZ

N

ESCALA GRAFICA
(En metros)

0 20 30 40 60 80 100 120

1 :1.000

SUBDIVISIÓN DE PREDIO RUSTICO

NOMBRE DEL PREDIO:
LOTE CUATRO B - DOS A, LOTE CUATRO B - DOS B, LOTE CUATRO B - DOS C, LOTE CUATRO B - DOS D, PARCELA TRES LOTE B DE LA HIJUELACIÓN DEL FUNDO EL PEUMO, DE LA PARCELA CUATRO DEL PREDIO DE MAYOR EXTENSIÓN DENOMINADO "RUPAYA ALGARTA ALALLI SANTA BLANCA" DE 145.800 M2 UBICADO EN LA COMUNA DE SANTO DOMINGO

LAMINA: 20-11854

PROPIETARIO: RENTAS E INVERSIONES MAYTUE SpA — RUT: 76.445.376-9 — FIRMA:

REPRESENTANTE: CATALINA MARIA MONTERO LABBÉ — RUT: 13.051.443-3

ARCHIVO: 25/11854.bor/dwf

INGENIERO FORESTAL: PATRICIO ACEVEDO MONEALVE — RUP: 4-182-4-0-4

FECHA: FEBRERO 2020

UBICACIÓN:
REGIÓN : VALPARAÍSO
PROVINCIA : SAN ANTONIO
COMUNA : SANTO DOMINGO
ROL : 1501-475
LUGAR : SANTA BLANCA
INSCRIPCION : Fs 3902 N° 3905 Año 2015 CBR SAN ANTONIO

Escala: INDICADAS

LEVANTAMIENTO:
GPS GEODESICO
DATUM WGS 84

CERTIFICACION:

ACEAD